

## Maaüksuse asukoht

Maakond Pärnu maakond	Vald / linn Saarde vald	Metskond Pärnumaa
Kinnistu number	Kinnistu nimetus	

Number	Esitamise kp	Katastritunnus	Kvartal	Eraldis	Pindala (ha)	Tööliik	Maht (tm)	Otsuse kp	Otsus	Kehtiv kuni
50000643843	22.08.2023	71101:003:0115	KP360	19	3.53	harvendusraie	226	22.08.2023	JAH	21.08.2024

## Registreerimisest keeldumise põhjused/soovitused/täiendavad tingimused

Metsateatis nr **50000643843**, katastritunnus 71101:003:0115, kvartal KP360, eraldis nr 19.

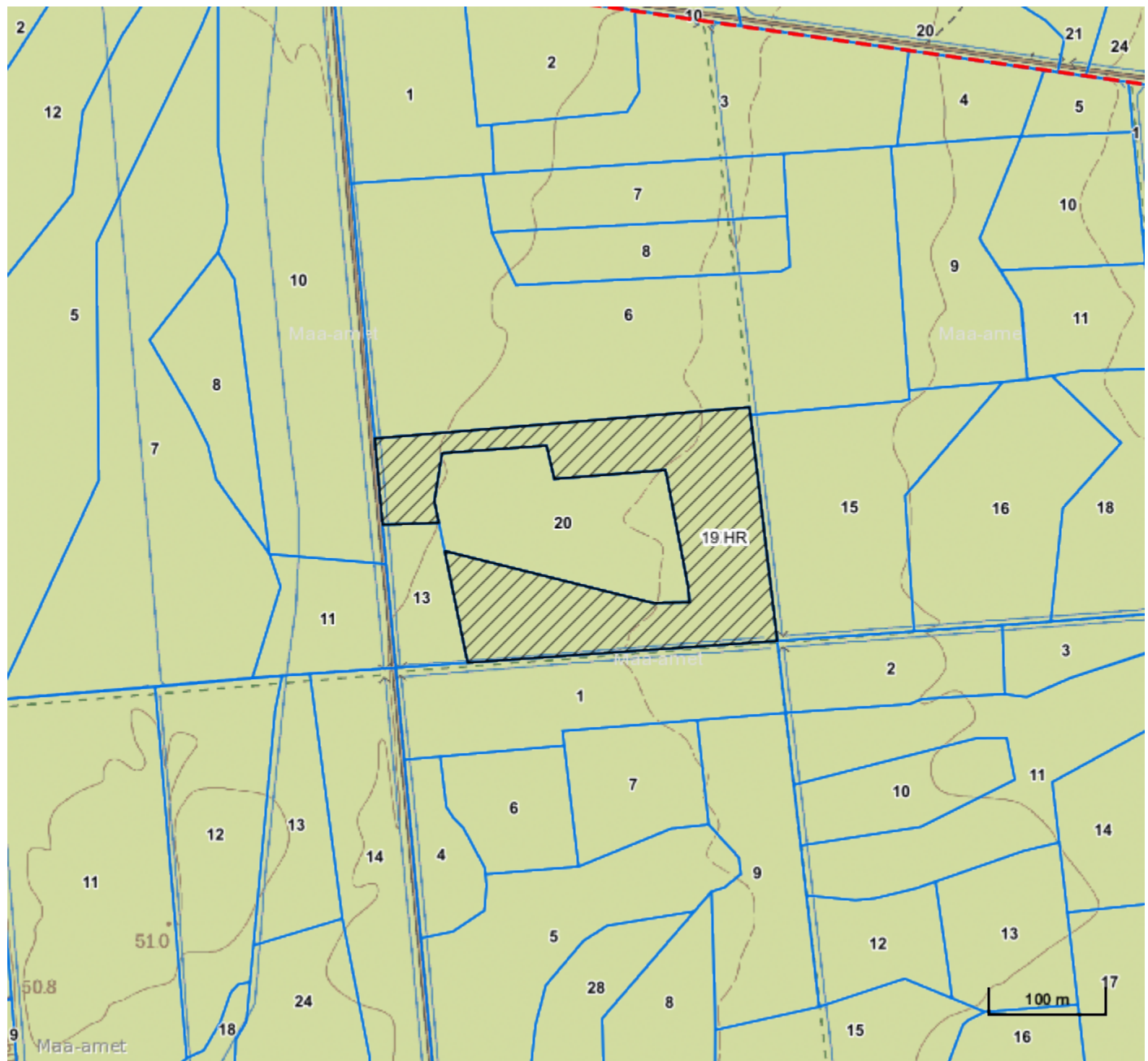
Lugupeetud metsateatise esitaja. Hoiatus! Metsa inventeerimise andmetel võib kavandatava raiemahu korral I rinde rinnaspindala langeda alla raiejärgset lubatud piirväärtust 18.9. Metsa majandamise eeskirja § 6 lg 4 kohaselt on see keelatud.

Metsateatis vastab Metsaseaduse §41 lg 8<sup>1</sup> nõuetele. Otsust on võimalik vaidlustada 30 päeva jooksul teatavaks tegemisest arvates, esitades vaide Keskkonnaametile haldusmenetluse seaduses sätestatud korras või kaebuse halduskohtusse halduskohtumenetluse seadustikus sätestatud korras.

Looduskaitseaduse ( LKS §55 lg 6<sup>1</sup>) alusel on keelatud looduslikult esinevate lindude tahtlik häirimine, eriti pesitsemise ja poegade üleskasvatamise ajal. Lindude pesitsemise tippaeg on aprilli keskpaigast suve keskpaigani. Lindude asustustihedus on reeglina kõrgem segametsades (laane-, salu- ja soovikumetsades) ning kasvab metsa vanuse tõustes.






Aitäh, et aitad hoida loodust ja elurikkust.

Katastritunnus 71101:003:0115 Kvartal KP360



Legend

1:5000

Kaardikiht	
	Põhikaart: Maa-amet 17.11.2023
	Metsaregister: Eraldised 17.11.2023
	Maa-amet: Katastriüksused 17.11.2023
	Metsaregister: Metsateatised 17.11.2023
	Metsaregister: Metsateatised (EI otsus) 17.11.2023
	Metsaregister: Kahjustusteatised 17.11.2023

Keskkonnaamet  
Registrikood 70008658  
Narva mnt 7a  
15172 Tallinn, Eesti

telefon: 662 5999  
e-post: klienditugi@keskkonnaamet.ee  
<http://www.keskkonnaamet.ee>